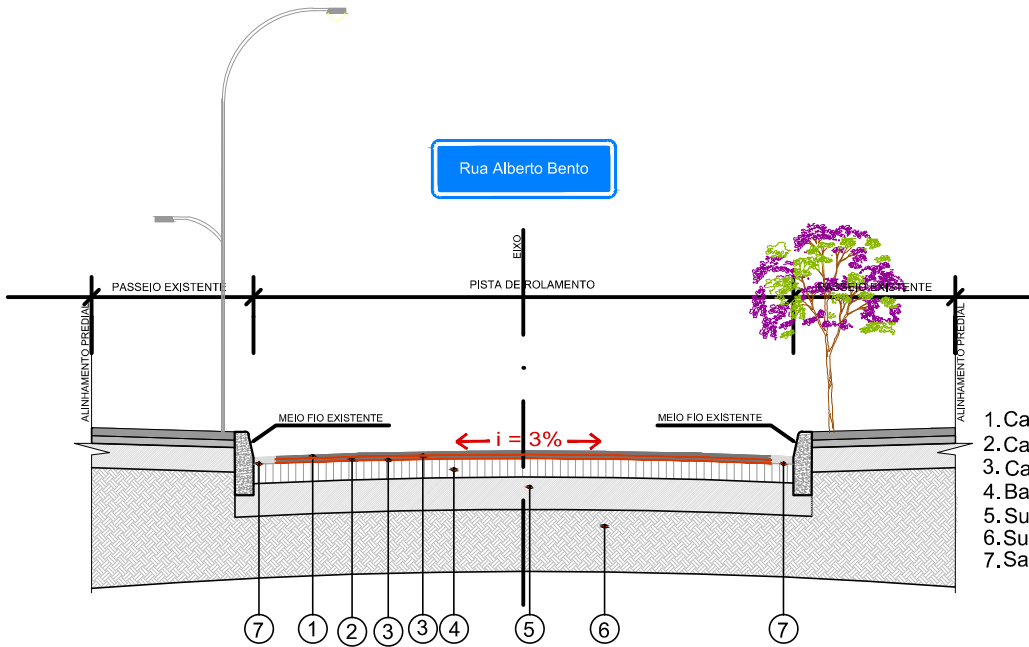


LEGENDA	
---	Alinhamento predial
●●●	Árvores existentes a manter
—+—	Cotas de eixo
—	Rede elétrica
●	Postes - rede elétrica
—	conformação do canteiro existente
■	Pavimentação - CBUQ
■	Reforço de Subleito
□	Caixas existentes
—	Meio-fio Existente
■	Abriço de ônibus Existente
●	Tampas de ferro fundido existentes

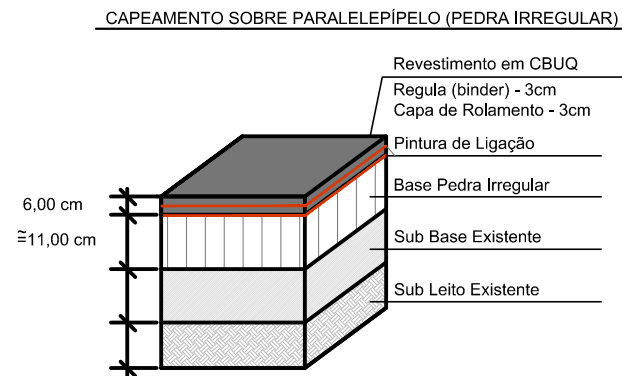
2 PROJETO DE PAVIMENTAÇÃO

Escala 1:500



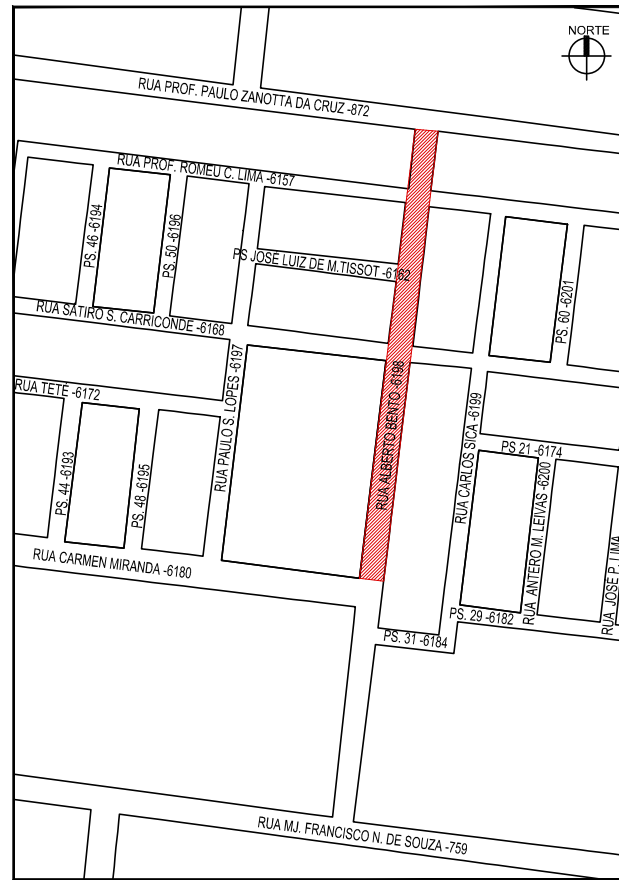
3 CORTE ESQUEMÁTICO DA VIA

SEM ESCALA



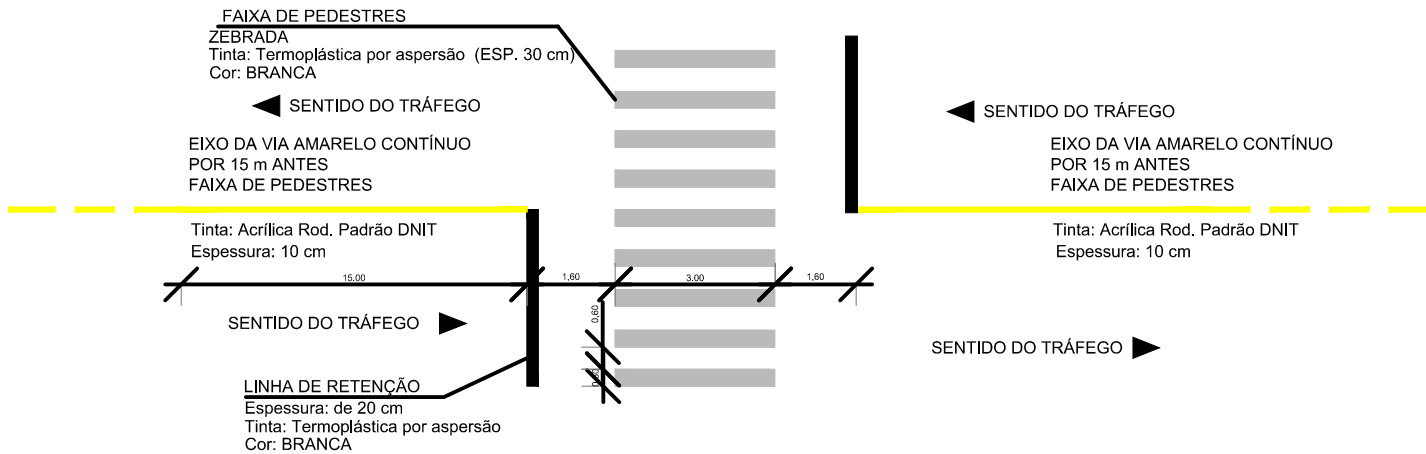
5 DETALHE DE PAVIMENTAÇÃO ASFÁLTICA

SEM ESCALA



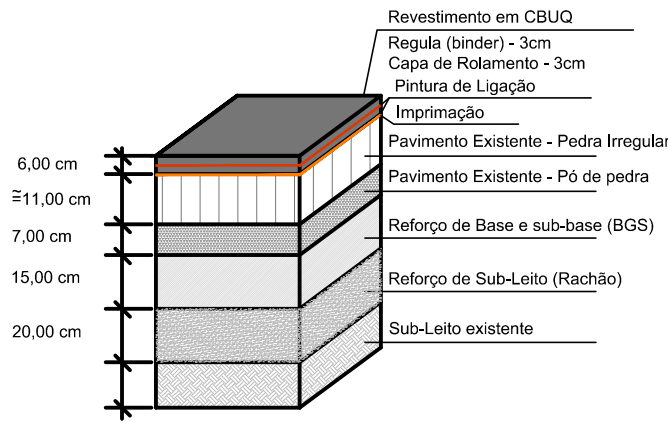
1 SITUAÇÃO

Escala 1:10.000



4 DETALHE FAIXA DE PEDESTRE - VIA DE SENTIDO DUPLO

SEM ESCALA



6 REFORÇO DE BASE, SUB-BASE E SUB-LEITO

SEM ESCALA

PREFEITURA

PROJETO

Recapeamento Rua Alberto Bento

DIREITOS AUTORAIS RESERVADOS. PROIBIDA A REPRODUÇÃO TOTAL OU PARCIAL DESTES DESENHOS SEM O EXPRESSO CONSENTIMENTO DO PROPRIETÁRIO

TÍTULO DO DESENHO

PROJETO DE PAVIMENTAÇÃO

GERAL

ESCALA: 1/750

PRANCHA

02/04

MUNICÍPIO

PELOTAS

ESTADO

RIO GRANDE DO SUL

LOGRADOURO

Rua Alberto Bento

CÓDIGO DO DESENHO

PMP-R-AlbertoBento-PAV-R01

NÚMERO DA REVISÃO

01

DATA

Agosto/2020

EQUIPE TÉCNICA

CHARLENE MACEDO QUADRADO
ENGENHEIRA CIVIL | CREA RS 243.749

ELISE LOPES DUTRA
ARQUITETA E URBANISTA | CAU RS 86112-0

Rua Mena Barreto, 752 - Pelotas/RS - CEP: 96085-000
Fone: (53) 33101350 - (53) 33101353
Email: seplag@pelotas.rs.gov.br